

2023. április

NYÍREGYHÁZA MEGYEI JOGÚ VÁROS

Településrendezési eszközeinek módosítása

Eljárás megnevezése:
MÓDOSÍTÁSOK IV./2022. – 1 terület

Eljárás típusa:
Egyszerűsített eljárás
(419/2021. (VII. 15.) Korm. rendelet alapján)
Jóváhagyott dokumentáció





ALÁÍRÓLAP

NYÍREGYHÁZA MEGYEI JOGÚ VÁROS

Egyszerűsített eljárás - Jóváhagyott dokumentáció
(a 419/2021. (VII. 15.) Korm. rendelet alapján)

Terv készítő: Nyíregyháza Megyei Jogú Város Polgármesteri Hivatala
Főépítészeti Osztály


Tervezők:


.....
Labbancz András
okleveles településmérnök
TT/15-0378

Városi főépítész:


.....
Kovács Rita
városi főépítész

Tervező munkatársak:


.....
Kovács Rita
építésmérnök
városépítési –városgazdálkodási
szakmérnök


.....
Kukucska Zsolt
okleveles építőmérnök


.....
Telekfiné Bódi Mária
okleveles településmérnök


.....
Máriás Éva
okleveles településmérnök



NYÍREGYHÁZA MEGYEI JOGÚ VÁROS
Településrendezési Tervének
- módosításához-

Egyszerűsített eljárás - Jóváhagyott dokumentáció
(a 419/2021. (VII. 15.) Korm. rendelet alapján)

Módosítások IV./2022.

Tartalomjegyzék

1.	Előzmény	3
1.1.	A területre jelenleg hatályos koncepció és településrendezési eszközök.....	3
2.	Módosítással érintett terület	3
2.1.	Átnézeti térkép.....	3
2.2.	Helyszín, környezet és a fejlesztés bemutatása	10
2.2.1.	1. Beavatkozási pont	10
3.	Beavatkozási pontok ismertetése	15
4.	Településszerkezeti módosítások.....	16
5.	Alátámasztó munkarész	17
5.1.	Főépítési nyilatkozat.....	17
5.2.	Településképi rendelettel összefüggő, a szabályozás kialakítására vonatkozó észrevételek.....	18
5.3.	Új beépítésre szánt területek kijelölésére vonatkozó nyilatkozat	18
6.	Szabályozási módosítások	19
6.1.	Tervezett helyi építési szabályzat – módosító rendelet tervezet.....	19



1. Előzmény

1.1. A területre jelenleg hatályos koncepció és településrendezési eszközök

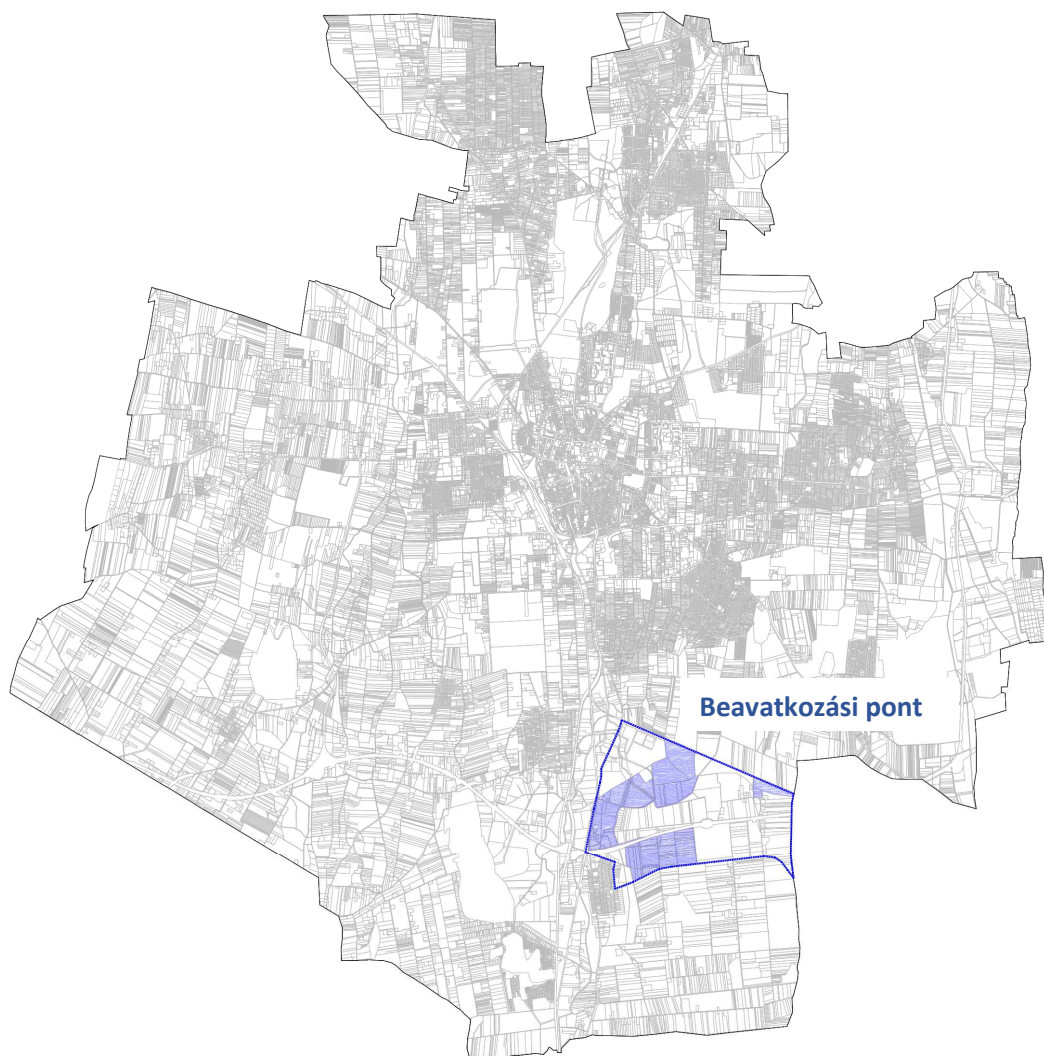
117/2005. (V.4) sz. határozattal elfogadott településszerkezeti tervének és leírásának elfogadásáról

21/2007. (VI. 12.) sz. KGY rendelettel elfogadott Nyíregyháza Város Helyi Építési Szabályzatáról és Szabályozási tervének elfogadásáról

2. Módosítással érintett terület

Sorsz.	Módosítás megindításáról szóló határozat száma	Szelvény-szám	Tervezési területek	Módosítás tárgya
1.	66/2022. (IV.26.)	I5, I6, J5, J6	Vasút- Közigazgatási határ- Nagykállói út- Belterületi határ- Vasút- Debreceni út	A Nyíregyháza Déli Ipari Park bővítését szolgáló ingatlanok szabályozási helyzetének rendezése.

2.1. Átnézet térkép





Az egyes gazdaságfejlesztési célú és munkahelyteremtő beruházásokkal összefüggő közigazgatási hatósági ügyek nemzetgazdasági szempontból kiemelt jelentőségű üggyé nyilvánításáról, valamint egyes nemzetgazdasági szempontból kiemelt jelentőségű üggyé nyilvánításról szóló kormányrendeletek módosításáról szóló **141/2018. (VII. 27.) Korm. rendelet módosításáról szóló 326/2022. (VIII. 23.) Korm. rendelet**

A Kormány a nemzetgazdasági szempontból kiemelt jelentőségű beruházások megvalósításának gyorsításáról és egyszerűsítéséről szóló 2006. évi LIII. törvény 12. § (5) bekezdés a) pontjában kapott felhatalmazás alapján, az Alaptörvény 15. cikk (1) bekezdésében meghatározott feladatkörében eljárva a következőket rendeli el:

1. § Az egyes gazdaságfejlesztési célú és munkahelyteremtő beruházásokkal összefüggő közigazgatási hatósági ügyek nemzetgazdasági szempontból kiemelt jelentőségű üggyé nyilvánításáról, valamint egyes nemzetgazdasági szempontból kiemelt jelentőségű üggyé nyilvánításról szóló kormányrendeletek módosításáról szóló 141/2018. (VII. 27.) Korm. rendelet (a továbbiakban: R.) a következő 107. §-sal egészül ki:

„107. § E rendeletnek az egyes gazdaságfejlesztési célú és munkahelyteremtő beruházásokkal összefüggő közigazgatási hatósági ügyek nemzetgazdasági szempontból kiemelt jelentőségű üggyé nyilvánításáról, valamint egyes nemzetgazdasági szempontból kiemelt jelentőségű üggyé nyilvánításról szóló kormányrendeletek módosításáról szóló 141/2018. (VII. 27.) Korm. rendelet módosításáról szóló 326/2022. (VIII. 23.) Korm. rendelettel (a továbbiakban: Módr99.) módosított 2. mellékletében foglalt táblázat B:78 mezőjét a Módr99. hatálybalépésekor folyamatban lévő közigazgatási hatósági ügyekben is alkalmazni kell.”

2. § Az R. 2. mellékletében foglalt táblázat B:78 mezőjében a „01470/10 és 01471” szövegrész helyébe a „01355/1, 01380/1, 01466/38, 01466/39, 01470/10, 01471, 01475/2, 01476/2, 01476/3, 01476/4, 01476/5, 01476/6, 01476/7, 01476/8, 01476/9, 01476/10, 01476/11, 01476/12, 01476/13, 01476/14, 01476/15, 01476/16, 01476/17, 01476/18, 01476/19, 01476/20, 01476/21, 01476/26, 01476/27, 01476/29, 01476/30, 01477, 01478/5, 01478/6, 01478/7, 01478/8, 01478/11, 01478/12, 01478/13, 01478/14, 01478/15, 01480/1, 01480/2, 01480/3, 01480/4, 01480/5, 01480/6, 01487, 01488/1, 01488/2, 01488/3, 01488/4, 01488/5, 01488/6, 01489, 01490/10, 01490/12, 01490/15, 01490/17, 01490/19, 01490/21, 01490/23, 01510, 01511, 01517/1, 01518/1, 01518/4, 01518/7, 01521/1, 01521/2, 01521/3, 01521/4, 01522/1, 01523, 01524, 01525, 01526/1, 01526/2, 01527/1, 01527/2, 01530/1, 01531/1, 01532, 01533/3, 01533/5, 01533/7, 01533/8, 01533/9, 01533/12, 01533/13, 01533/14, 01533/15, 01533/16, 01533/17, 01533/18, 01533/19, 01533/2, 01533/20, 01533/21, 01535, 01536/2, 01536/3, 01536/5, 01536/7, 01536/8, 01536/9 és 02406” szöveg lép.

3. § Ez a rendelet a kihirdetését követő napon lép hatályba.

Az egyes gazdaságfejlesztési célú és munkahelyteremtő beruházásokkal összefüggő közigazgatási hatósági ügyek nemzetgazdasági szempontból kiemelt jelentőségű üggyé nyilvánításáról, valamint egyes nemzetgazdasági szempontból kiemelt jelentőségű üggyé nyilvánításról szóló kormányrendeletek módosításáról szóló **141/2018. (VII. 27.) Korm. rendelet módosításáról szóló 631/2021. (XI. 16.) Korm. rendelet alapján:**

A Kormány a nemzetgazdasági szempontból kiemelt jelentőségű beruházások megvalósításának gyorsításáról és egyszerűsítéséről szóló 2006. évi LIII. törvény 12. § (5) bekezdés a) és d) pontjában kapott felhatalmazás alapján, az Alaptörvény 15. cikk (1) bekezdésében meghatározott feladatkörében eljárva a következőket rendeli el:



1. § Az egyes gazdaságfejlesztési célú és munkahelyteremtő beruházásokkal összefüggő közigazgatási hatósági ügyek nemzetgazdasági szempontból kiemelt jelentőségű üggyé nyilvánításáról, valamint egyes nemzetgazdasági szempontból kiemelt jelentőségű üggyé nyilvánításról szóló kormányrendeletek módosításáról szóló 141/2018. (VII. 27.) Korm. rendelet (a továbbiakban: R.) a következő 74. §-sal egészül ki:

„74. § E rendeletnek az egyes gazdaságfejlesztési célú és munkahelyteremtő beruházásokkal összefüggő közigazgatási hatósági ügyek nemzetgazdasági szempontból kiemelt jelentőségű üggyé nyilvánításáról, valamint egyes nemzetgazdasági szempontból kiemelt jelentőségű üggyé nyilvánításról szóló kormányrendeletek módosításáról szóló 141/2018. (VII. 27.) Korm. rendelet módosításáról szóló 631/2021. (XI. 16.) Korm. rendelettel (a továbbiakban: Módr66.) megállapított 2. mellékletében foglalt táblázat 78. sorát a Módr66. hatálybalépésekor folyamatban lévő közigazgatási hatósági ügyekben is alkalmazni kell.”

2. § Az R. 2. melléklete az 1. melléklet szerint módosul.

3. § Ez a rendelet a kihirdetését követő napon lép hatályba.

Orbán Viktor s. k.,
miniszterelnök

1. melléklet a 631/2021. (XI. 16.) Korm. rendelethez

Az R. 2. mellékletében foglalt táblázat a következő 78. sorral egészül ki:

	(A)	B	C
1.	A beruházás megnevezése	A beruházás megvalósításának helyszíne	Koordinációra kijelölt kormány megbízott)
78.	Nyíregyházi Ipari Park bővítése	Nyíregyháza külterület 01468/15, 01475/1, 01476/1, 01476/24, 01476/28, 01476/31, 01476/32, 01476/33, 01478/1, 01478/2, 01490/1, 01490/2, 01490/11, 01490/13, 01490/14, 01490/16, 01490/18, 01490/20, 01490/22, 01491, 01492/1, 01492/2, 01493/2, 01494/2, 01494/3, 01494/4, 01494/6, 01494/7, 01494/9, 01494/10, 01494/11, 01494/12, 01494/13, 01494/14, 01494/15, 01495, 01496, 01497/2, 01497/3, 01497/4, 01497/5, 01497/6, 01497/7, 01497/8, 01497/9, 01497/11, 01497/12, 01497/13, 01497/14, 01497/15, 01497/16, 01497/17, 01498, 01499/2, 01499/3, 01499/4, 01499/5, 01500, 01502, 01503, 01504, 01505/1, 01505/2, 01505/3, 01505/4, 01505/5, 01505/6, 01505/7, 01505/8, 01505/9, 01505/10, 01505/11, 01506, 01509/3, 01509/4, 01509/5, 01509/6, 01509/7, 01509/8, 01509/9, 01509/10, 01509/11, 01509/12, 01509/13, 01509/14, 01509/15, 01509/16, 01509/17, 01509/18, 01509/19, 01509/20, 01509/21, 01512/1, 01512/2, 01512/3, 01512/4, 01512/5, 01512/6, 01515, 01516/1, 01516/2, 01516/3, 01516/4, 01516/5, 01516/6, 01526/2, 01546, 02408, 02410, 02411 és 02412 helyrajzi számú ingatlanok.	Szabolcs-Szatmár-Bereg megye Kormányhivatal vezető kormány megbízott



A Nyíregyháza megyei jogú város külterületén fekvő földrészletek beruházási célterületté nyilvánításáról szóló **1419/2022. (VIII. 23.) Korm. határozat alapján:**

A Kormány a termőföld védelméről szóló 2007. évi CXXIX. törvény 11. § (2) és (3) bekezdésében és az ingatlan-nyilvántartásról szóló 1997. évi CXLI. törvény végrehajtásáról szóló 109/1999. (XII. 29.) FVM rendelet 62/A. §-ában foglaltakra figyelemmel – a beruházási célterületre történő művelési ág változás átvezetése céljából – beruházási célterületté nyilvánítja a Nyíregyháza közigazgatási területén fekvő, az ingatlan-nyilvántartás szerint Nyíregyháza külterület 01355/1, 01380/1, 01466/38, 01466/39, 01475/2, 01476/2, 01476/3, 01476/4, 01476/5, 01476/6, 01476/7, 01476/8, 01476/9, 01476/10, 01476/11, 01476/12, 01476/13, 01476/14, 01476/15, 01476/16, 01476/17, 01476/18, 01476/19, 01476/20, 01476/21, 01476/26, 01476/27, 01476/29, 01476/30, 01477, 01478/5, 01478/6, 01478/7, 01478/8, 01478/11, 01478/12, 01478/13, 01478/14, 01478/15, 01480/1, 01480/2, 01480/3, 01480/4, 01480/5, 01480/6, 01487, 01488/1, 01488/2, 01488/3, 01488/4, 01488/5, 01488/6, 01489, 01490/10, 01490/12, 01490/15, 01490/17, 01490/19, 01490/21, 01490/23, 01510, 01511, 01517/1, 01518/1, 01518/4, 01518/7, 01521/1, 01521/2, 01521/3, 01521/4, 01522/1, 01523, 01524, 01525, 01526/1, 01526/2, 01527/1, 01527/2, 01530/1, 01531/1, 01532, 01533/3, 01533/5, 01533/7, 01533/8, 01533/9, 01533/12, 01533/13, 01533/14, 01533/15, 01533/16, 01533/17, 01533/18, 01533/19, 01533/2, 01533/20, 01533/21, 01535, 01536/2, 01536/3, 01536/5, 01536/7, 01536/8, 01536/9 és 02406 helyrajzi számú földrészleteket, valamint az ezen földrészletekből a telekalakítási eljárásokban hozott döntések véglegessé válását követően kialakított földrészleteket.

A Nyíregyháza város külterületén fekvő földrészletek beruházási célterületté nyilvánításáról szóló 1274/2020. (VI. 2.) Korm. határozat alapján:

A Kormány a termőföld védelméről szóló 2007. évi CXXIX. törvény 11. § (2) és (3) bekezdésében foglaltakra figyelemmel beruházási célterületté nyilvánítja a Nyíregyháza megyei jogú város közigazgatási területén fekvő, az ingatlan-nyilvántartás szerinti Nyíregyháza külterület 01512/1, 01512/2, 01512/3, 01512/4, 01512/5, 01512/6, 01516 és 01546 helyrajzi számú földrészleteket, valamint az ezen földrészletekből a telekalakítási eljárásban hozott döntések véglegessé válását követően kialakított földrészleteket.



Nyíregyháza Megyei Jogú Város Közgyűlése
Városstratégiai és Környezetvédelmi Bizottsága

66/2022. (IV.26) számú

h a t á r o z a t a

Nyíregyháza 19/2005. (V.5.) önkormányzati rendelettel jóváhagyott helyi építési szabályzatának módosításáról és egységes szerkezetű szövegének megállapításáról szóló 21/2007. (VI. 12.) önkormányzati rendelet módosítására

(A rendezési terv módosítási kérelmeinek 2022. év áprilisi megindítása)

A Bizottság

Nyíregyháza MJV Közgyűlésének a 26/2019. (XII.20.) önkormányzati rendelet 2. mellékletének 12.8. pontjában kapott felhatalmazása alapján

1. Nyíregyháza MJV helyi építési szabályzata és szabályozási terve módosításának elkészítéséhez hozzájárul.

2. A módosítások az alábbi területeket érintik:

- *Nyíregyháza- Oros Vezér utca, 11343/4 hrsz-ú ingatlan területén meglévő Védelmi rendeltetésű erdőzóna (Ev) átsorolása Falusias lakózónába (Lf),*
- *Nyíregyháza-Oros Napkorong u. és Csermely köz között tervezett II. rendű közlekedési célú közterület törlése, a 02110/1 hrsz.-ú ingatlanon jelölt II. rendű közlekedési célú közterület északi irányban történő meghosszabbítása, Közpark zóna (Z) egy részének átsorolása Kertvárosi lakózónába (Lke),*
- *Nyíregyháza, Szittyá utca, 6877/7 hrsz-ú ingatlan területén meglévő Különleges közhasználatú építményszóna (Ki0) és védelmi rendeltetésű erdőzóna (Ev) átsorolása Vízgazdálkodási területté (VG),*
- *Nyíregyháza- Kertvárosi 28630 hrsz.-ú csatorna rekonstrukcióhoz kialakítandó Szikla utca, 28617, 28618, 28619, 28620 és a 28622 hrsz-ú ingatlanokra tervezett tározóhoz szabályozási tervben meglévő Kereskedelmi, szolgáltató gazdasági zóna (Gk) átsorolása Vízgazdálkodási területté (VG),*
- *Jósa András Múzeum városi fejlesztési elképzeléseihez szükséges a Nyíregyháza, Benczúr tér, 6176/3 hrsz-ú ingatlan területén meglévő Településközpont vegyes zóna (Vt) átsorolása Központi vegyes zónába (Vk) és egyéb szabályozási elemek módosítása.*
- *Déli Ipari Park bővítése*
- *Nyíregyháza Megyei Jogú Város településképi védelméről szóló 31/2017. (X.27.) önkormányzati rendeletének javítása.*



**Nyíregyháza Megyei Jogú Város Közgyűlése
Városstratégiai és Környezetvédelmi Bizottsága**

**22/2023(II. 14) számú
h a t á r o z a t a**

**Nyíregyháza MJV szabályozási tervének és helyi építési szabályzatának
módosításával kapcsolatos állásfoglalásra a 2/2005. (I. 11.) Korm. rendelet alapján
a környezeti vizsgálat szükségességéről
(MÓDOSÍTÁSOK IV./2022 – 1 terület, egyszerűsített eljárás)**

A Bizottság

a 419/2021. (VII. 15.) Korm. rendelet szerint folyamatban lévő alábbi rendezési terv módosítás esetében:

- egyszerűsített eljárásban MÓDOSÍTÁSOK IV./2022., 1 terület című módosítás -

a 2/2005. (I. 11.) Korm. rendelet alapján beérkezett véleményeket megismerte, melyek alapján a környezeti vizsgálat elkészítését **nem tartja szükségesnek.**

Amennyiben a környezetvédelemért felelős szervek véleménye ettől eltér - a Korm. rend. 5§.(1) bekezdése alapján - az érdekek tisztázására megbeszélést kell tartani az érintettekkel.

Nyíregyháza, 2023. február 14.

**Tormási Géza
bizottság elnöke**

Erről értesülnek:

- 1.) a Közgyűlés tagjai
- 2.) a címzetes főjegyző és a polgármesteri hivatal belső szervezeti egységeinek vezetői



**Nyíregyháza Megyei Jogú Város Közgyűlése
Városstratégiai és Környezetvédelmi Bizottsága**

**23/2023. (II. 14) számú
h a t á r o z a t a**

Nyíregyháza 19/2005. (V.5.) önkormányzati rendelettel jóváhagyott helyi építési szabályzatának módosításáról és egységes szerkezetű szövegének megállapításáról szóló 21/2007. (VI. 12.) önkormányzati rendelet módosításához szükséges partnerségi vélemények kiértékelésének jóváhagyására (MÓDOSÍTÁSOK IV./2022 – 1 terület, egyszerűsített eljárás)

A Bizottság

a 419/2021. (VII. 15.) Korm. rendelet szerint folyamatban lévő alábbi rendezési terv módosítás esetében

- MÓDOSÍTÁSOK IV./2022. néven egyszerűsített eljárásban 1 területen történő módosítás -

az előterjesztést megtárgyalta, a 10/2017. (II.24.) önkormányzati rendelet alapján megtartott lakossági fórumokra és partnerségi egyeztetésre beérkezett véleményeket megismerte, a mellékelt kiértékelést **elfogadja.**

Utasítja: a Főépítési Osztályt a tárgyi rendezési terv módosítás eljárásának tovább folytatására.

Felelős: Kovács Rita városi főépítész

Határidő: folyamatos

Nyíregyháza, 2023. február 14.

**Tormási Géza
bizottság elnöke**

Erről értesülnek:

1.) a címzetes főjegyző és a polgármesteri hivatal belső szervezeti egységeinek vezetői

2.2. Helyszín, környezet és a fejlesztés bemutatása

2.2.1. 1. Beavatkozási pont

Vasút- Közigazgatási határ- Nagykállói út- Belterületi határ- Vasút- Debreceni út által határolt tömbben helyezkedik el a tervezési terület.



(Forrás: <https://earth.google.com/web/>)

Nyíregyháza Megyei Jogú Város Önkormányzatának fejlesztési elképzelései megvalósításához a Nyíregyháza Déli Ipari Park bővítését szolgáló ingatlanok jelenlegi övezeti besorolása Egyéb ipari gazdasági zóna (Ge), Védelmi rendeltetésű erdőzóna (Ev), Mezőgazdasági általános zóna (Má).

A tervezett beruházás megvalósíthatóságának érdekében „a Nyíregyháza megyei jogú város külterületén fekvő földrészletek beruházási célterületté nyilvánításáról” szóló 1419/2022. (VIII. 23.) Kormány határozata alapján felsorolt ingatlanok fejlesztési terület megjelölése kerül ábrázolásra a hatályos szabályozási terven.

A szabályozási terven rögzített felirat: A Kormány 1419/2022. (VIII. 23.) számú Kormány határozata alapján kiemelt fejlesztési terület. „Fejlesztés”

A módosítás során területfelhasználás, övezet, építési övezet valamint az ezekre vonatkozó övezeti szabályok és normatív értékek nem kerülnek módosításra.



Jelenlegi szabályozás	
Építési övezeti kód	Má
Terület-felhasználás	Mezőgazdasági általános zóna
Építészeti karakter	-
Építési övezet kialakult-e	-
Beépítési mód	-
Megengedett legkisebb telekméret	-
Megengedett legnagyobb beépítettség	-
Megengedett építménymagasság	-
Építési övezeti kód	Mko
Terület-felhasználás	Korlátozott használatú mezőgazdasági zóna
Építészeti karakter	-
Építési övezet kialakult-e	-
Beépítési mód	-
Megengedett legkisebb telekméret	-
Megengedett legnagyobb beépítettség	-
Megengedett építménymagasság	-
Építési övezeti kód	Ev
Terület-felhasználás	Védelmi rendeltetésű erdőzóna
Építészeti karakter	-
Építési övezet kialakult-e	-
Beépítési mód	-
Megengedett legkisebb telekméret	-
Megengedett legnagyobb beépítettség	-
Megengedett építménymagasság	-
Építési övezeti kód	Z
Terület-felhasználás	Közpark zóna
Építészeti karakter	-
Építési övezet kialakult-e	-
Beépítési mód	-
Megengedett legkisebb telekméret	-
Megengedett legnagyobb beépítettség	-
Megengedett építménymagasság	-
Építési övezeti kód	Gk
Terület-felhasználás	Kereskedelmi, szolgáltató gazdasági zóna
Építészeti karakter	-
Építési övezet kialakult-e	-
Beépítési mód	-
Megengedett legkisebb telekméret	-
Megengedett legnagyobb beépítettség	-
Megengedett építménymagasság	-



Jelenlegi szabályozás	
Építési övezeti kód	Ge 711765
Terület-felhasználás	Egyéb ipari gazdasági zóna
Építészeti karakter	egyéb
Építési övezet kialakult-e	nem kialakult
Beépítési mód	szabadonálló - teleszerű
Megengedett legkisebb telekméret	2500
Megengedett legnagyobb beépítettség	50
Megengedett építménymagasság	7,5-9,5 m
Ge 711966	
Építési övezeti kód	Ge 711966
Terület-felhasználás	Egyéb ipari gazdasági zóna
Építészeti karakter	egyéb
Építési övezet kialakult-e	nem kialakult
Beépítési mód	szabadonálló - teleszerű
Megengedett legkisebb telekméret	10000
Megengedett legnagyobb beépítettség	50
Megengedett építménymagasság	9,5-12,5 m
Ge 711967	
Építési övezeti kód	Ge 711967
Terület-felhasználás	Egyéb ipari gazdasági zóna
Építészeti karakter	egyéb
Építési övezet kialakult-e	nem kialakult
Beépítési mód	szabadonálló - teleszerű
Megengedett legkisebb telekméret	10000
Megengedett legnagyobb beépítettség	50
Megengedett építménymagasság	12,5-16,00 m

A Hész 13. § (2) bekezdése értelmében:

„(2) Mezőgazdasági általános zóna (Má)

- A zónába a jellemzően szántó művelési ágú mezőgazdasági területek tartoznak.
- A zónába eső telkeken a növénytermesztés, állattenyésztés, a halászat, továbbá az ezekkel kapcsolatos termékfeldolgozás és tárolás építményei, illetve a jelen előírásokban rögzített feltételeknek megfelelő lakóépületek, valamint a jelen előírás 15. §-ban felsorolt építmények helyezhetők el.
- A zónába eső telken új építmény elhelyezése az OTÉK 63 előírásai szerint engedélyezhető.
- A telek beépítettsége nem haladhatja meg a 3%-ot. Önálló lakóépülettel a telekterület legfeljebb 1,5%-a, de max. 300 m² építhető be. 1000 m² -t meghaladó épület csak szabályozási terv alapján helyezhető el.
- A telken újonnan elhelyezhető építmények – kivéve a mezőgazdasági technológiához közvetlen kapcsolódó építményeket - csak
 - szabadon álló beépítési mód szerint,
 - legalább 10,0 m előkert biztosításával,
 - önálló lakóépület esetén legfeljebb 4,5 m építménymagassággal, magas tetővel és max. 40° tetőhajlásszöggel telepíthetők.
- Egy telken újonnan csak egy tanyaudvar alakítható ki, amelynek területe (lakóépület, gazdasági építmények és a hozzátartozó udvar által elfoglalt terület)
 - nem lehet nagyobb, mint 6000 m² és a telek 50%-a,



2. utólag sem alakítható át önálló telekké, ha a megosztás következtében az újonnan kialakuló telek a legfeljebb 3%-os beépítettség előírásnak nem felel meg,
g) Lakóépület és gazdasági épület egy épületben nem helyezhető el.”

A helyi építési szabályzat 14.§ (1) bekezdése értelmében:

„(1) Mezőgazdasági kertes zóna (Mk)

- a) A zónába a volt zártkertek, illetve zártkert jellegű kisüzemi művelésű, jellemzően gyümölcs, szőlő, kert művelési ágú kistelkes területek tartoznak.
- b) A zónába eső telkeken a növénytermesztés és az ezzel kapcsolatos termékfeldolgozás és tárolás építményei, illetve a jelen előírásokban rögzített feltételekkel lakóépületek is építhetők.
- c) Az építmény-elhelyezés feltételeit a zónába eső telkeken az OTÉK előírásai tartalmazzák.
- d) A telek beépítettsége nem haladhatja meg a 3%-ot. Önálló lakóépülettel a telekterület legfeljebb 1,5%-a (de max. 300 m²) építhető be. Lakóépület és gazdasági épület egy épületben nem helyezhető el. Az állattartó épület által elfoglalt terület nem haladhatja meg a 100 m²-t. 600 m²-t meghaladó épület építéséhez az építési engedélyezési eljárást megelőzően elvi építési engedélyt kell benyújtani.
- e) A telken újonnan elhelyezendő építmény
 - 1. szabadon állóan,
 - 2. legalább 10,0 m előkert biztosításával,
 - 3. legfeljebb 3,5 m építménymagassággal,
- f) Állattartó telep a zónában nem létesíthető.”

A Hész 13. § (1) bekezdése értelmében:

„(1) Védelmi rendeltetésű erdőzóna (Ev)

- A terület elsődlegesen védelmi (környezet-védelmi, ill. természetvédelmi) rendeltetésű célokat szolgál.
- A területen épület újonnan nem helyezhető el.”

A Hész 12. § értelmében:

- „(1) A közparkok –közterek (közterek) céljára kijelölt területen a terület min. 50%-át zöldfelülettel, ill. vízfelülettel fedetten kell kialakítani, amennyiben szabályozási terv ettől eltérően nem rendelkezik. A közparkon, köztéren belül felszíni víztározók, dísztavak, szökőkutak létesíthetők.
- (2) A területen a pihenést és a testedzést szolgáló építmény (sétaút, pihenőhely, tornapálya, köztéri szobor, gyermekjátszótér, nyilvános WC) helyezhető el.
- (3) A területnek közútról, köztérről közvetlenül megközelíthetőnek kell lennie.
- (4) A zóna területén épület és építmény újonnan nem helyezhető el, kivéve a zóna alapvető rendeltetését biztosító, annak működtetéséhez településképi eljárással igazolt építmények (mint pl. zenepavilon, esőbeálló, ideiglenes, a működtetésére nézve 90 napot meg nem haladó időtartamig helyet foglaló mobil – nem pavilon – árusítóhely), a terület 0,5 %-a összterület mértékéig.
- (5) A területen
 - a) terepszint alatti garázsok közpark vagy köztér területén elhelyezhetők (kivéve Sóstógyógyfürdő területén, ahol ezek nem helyezhetők el), melyeket legalább 50 cm földtakarással kell ellátni,
 - b) a terepszint alatti garázsok földtakarással együtt is legfeljebb 1,0 m-rel emelkedhetnek a terepcsatlakozás fölé.
 - c) A terepszint alatti garázsok vagy parkolók részére építési telket kell kialakítani. A garázs fölötti zöldterületet közterületként kell kezelni.”

A Hész 8. § (2) bekezdése értelmében:

„(2) Kereskedelmi szolgáltató zóna (Gk)

- a) A zóna a nem jelentős zavaró hatású gazdasági tevékenységi célokat szolgáló építmények elhelyezésére kijelölt terület.



b) A területen

*- mindenfajta, nem jelentős zavaró hatású gazdasági célú épület, gazdasági célú épületen belül a tulajdonos, a használó és a személyzet számára szolgáló lakások, kereskedelmi, szolgáltatási épület, igazgatási épület, parkolóház, sportépítmény, továbbá kivételesen,
- egyházi, oktatási, egészségügyi, szociális intézmény, egyéb közösségi szórakoztató épület helyezhető el.*

c) A területen meglévő épületek a kivételesen elhelyezhető épületek funkciói szerint is átalakíthatók.

(5) Az övezetben az I. rendű utak mellett – amennyiben a szabályozási terv, illetve a területre vonatkozó sajátos előírások másképp nem rendelkeznek – az előkert mélysége minimum 10,0 m.”

A Hész 8. § (4) bekezdése értelmében:

„(4) Egyéb ipari zóna (Ge)

a) A terület a védőtávolságot nem igénylő, jellemzően ipari, energiaszolgáltatási és településgazdálkodási telephelyek elhelyezésére szolgál.

b) A területen újonnan nem telepíthetők:

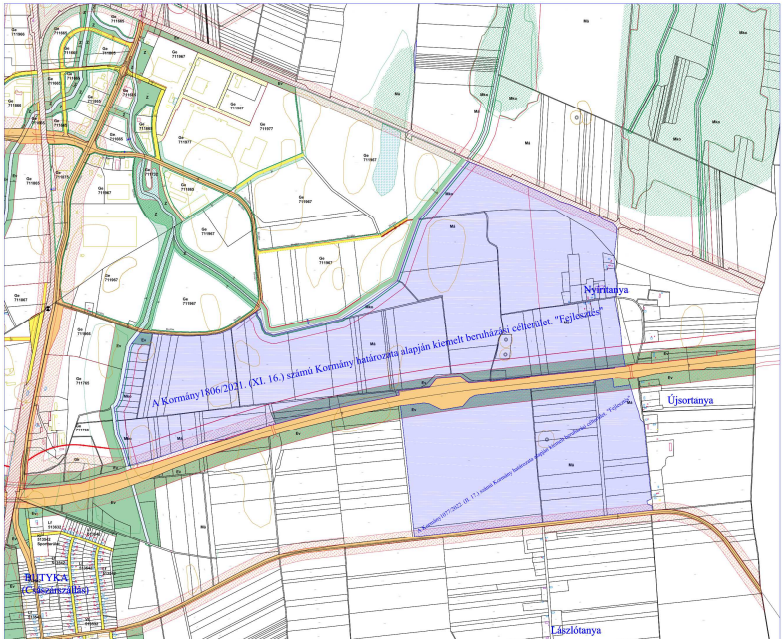
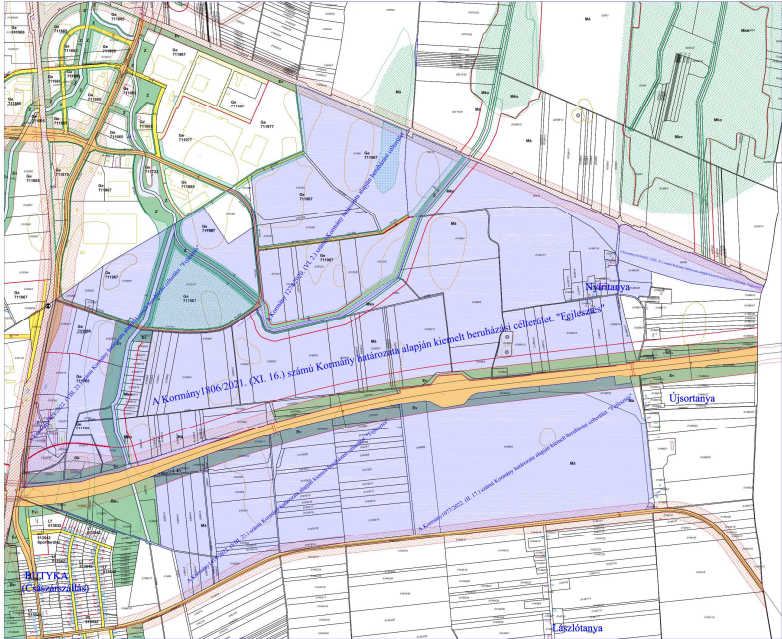
- egyházi, oktatási, egészségügyi, szociális intézmények,

c) meglévő épületek a b. pont szerinti funkciókra nem alakíthatók át.”

(5) Az övezetben az I. rendű utak mellett – amennyiben a szabályozási terv, illetve a területre vonatkozó sajátos előírások másképp nem rendelkeznek – az előkert mélysége minimum 10,0 m.”

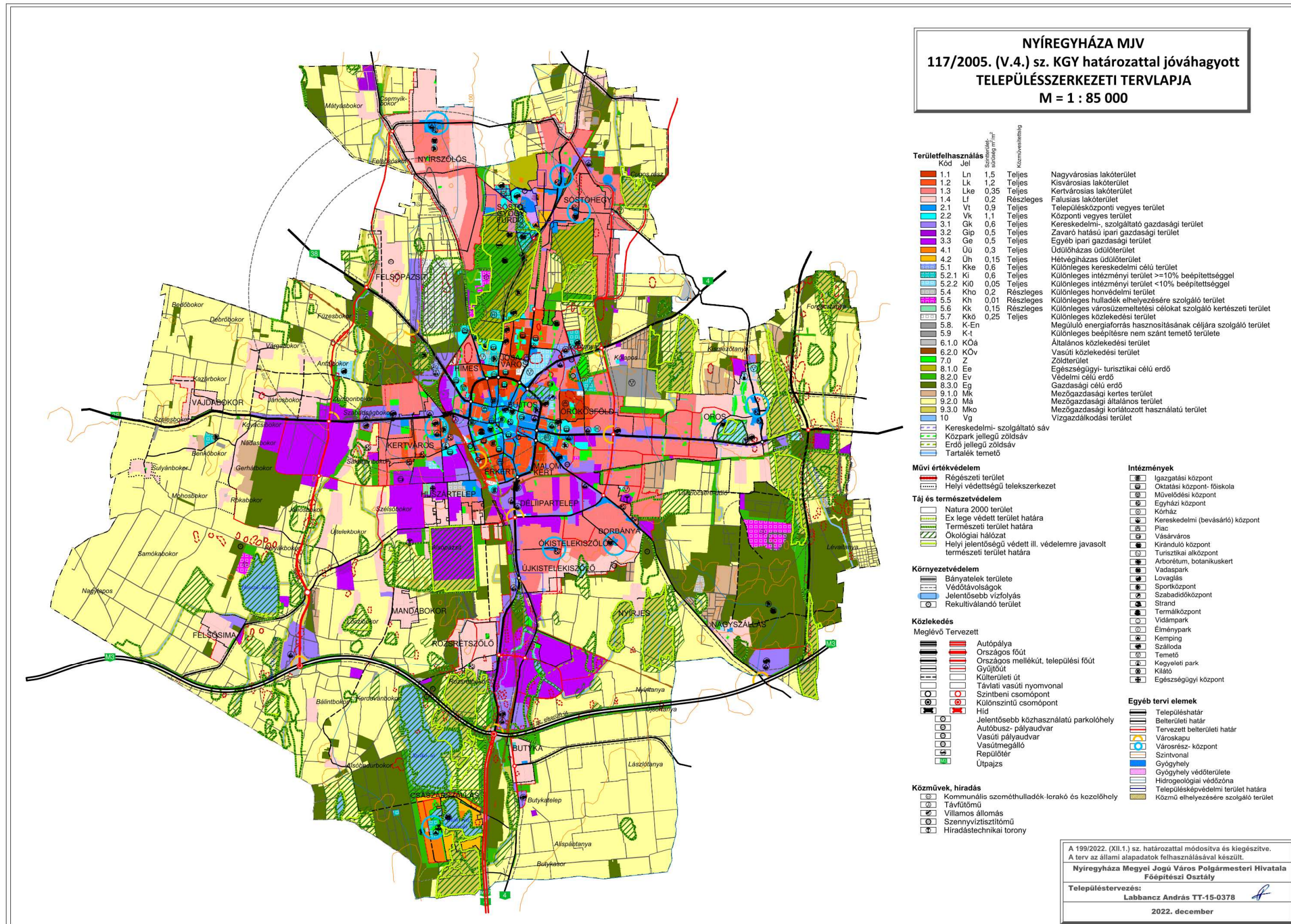
Az építési övezet tervezett besorolása, normatív értékek nem kerülnek módosításra.

3. Beavatkozási pontok ismertetése

	A tervezési feladat	A terv, illetve program célja	Terület (ha)	A módosítás lényege és az eredeti tervhez, illetve programhoz mért jelentősége	Jelenlegi területhasználat, (műv. ág)	Jóváhagyott területhasználat, övezet, HÉSZ
1.	Nyíregyháza Vasút- Közigazgatási határ- Nagykállói út- Belterületi határ- Vasút- Debreceni út által határolt terület. A Nyíregyháza Déli Ipari Park bővítését szolgáló ingatlanok szabályozási helyzetének rendezése.	A terület szabályozási helyzetének biztosítása, szükség szerinti sajátos jogintézmények igénybeviteléhez.	219,39	A Kormány határozatban adott eszközök helyi rendeletbe történő beépítése. A meglévő fejlesztési programhoz (stratégia, koncepció) illeszkedik, azzal összhangban van.	„beépítetlen terület”	Egyéb ipari gazdasági zóna (Ge), Védelmi rendeltetésű erdőzóna (Ev), Mezőgazdasági általános zóna (Má)
<p>Hatályos szabályozási terv kivonata</p>  <p>„Készült az állami alapadatok felhasználásával”</p>			A TERV/PROGRAM HATÁSA EGYÉB TERVEKRE, PROGRAMOKRA	Szab keretet tevékenységek későbbi megvalósítása lehetőségeinek a tevékenység telepítési helyére, jellegére, méretére, működési feltételeire vagy természeti erőforrás felhasználásának mértékére, helyére, elosztására vonatkozóan: Igen.		
				Befolyásol más tervet vagy programot, azokra vonatkozóan előírásokat, szempontokat tartalmaz, vagy bármilyen más módon hatással lehet másik terv, illetve programra: Nem.		
			Fontos a környezeti megfontolások beillesztése szempontjából, különös tekintettel a fenntartható fejlődés elősegítésére: Nem, hatása nincs.			
			Vonatkozik olyan területre vagy kérdéskörre, ahol környezeti problémák vannak: Nem.			
			Van jelentősége a környezettel kapcsolatos közösségi jogszabályok végrehajtása szempontjából: Nincs.			
<p>Tervezett szabályozási terv kivonata</p>  <p>„Készült az állami alapadatok felhasználásával”</p>			VÁRHATÓ KÖRNYEZETI HATÁSOK	Időtartama, gyakorisága és bekövetkezésének valószínűsége, visszafordíthatósága alapján: Állandósult hatást vált ki.		
				Összeadódhatnak vagy felerősíthetik egymást: Igen.		
			Az országhatáron átterjednek: Nem.			
			Olyan környezeti változásokat idézhetnek elő, amelyek az emberi egészségre, a környezetre kockázatot jelentenek: Nem.			
			Nagyságrendje és területi kiterjedése alapján: A településhez mérten nagy, meghatározó nagyságrendű.			
			Olyan területet érintenek, amelyek hazai (országos vagy helyi), közösségi vagy más nemzetközi szintű védettséget élveznek: Igen.			
			Feltételezhetően a 2/2005 (I. 11) Korm. rendelet 4. számú melléklet 3.5.2 és 3.6.2 pontjaiban felsorolt következményeket idézik elő: Nem.			
			TERÜLET ÉRTÉKE, SÉRÜLÉKENYSÉGE	A környezeti elemek, rendszerek vagy a kulturális örökség szempontjából különleges: Nem.		
				A területen a környezetvédelmi határértékeket [Kvt. 4. § s), t), u) pontjai] elérő vagy azt meghaladó igénybevitel, kibocsátás, illetve szennyezettség van: Nincs.		
			A terület hasznosítása, használata intenzív: A terület használatának intenzitása jelentősen megváltozik. A beépítés intenzitás, közlekedési kényszerek nagyságrendekkel nagyobb értéket vehetnek fel a tervezett projekt megvalósítása esetén.			



4. Településszerkezeti módosítások



A módosítások nem teszik szükségessé a településszerkezeti terv leírásának módosítását és a hatályos Településszerkezeti Terv (TSZT) módosítását.



5. Alátámasztó munkarész

5.1. Főépítési nyilatkozat

1.	Tájrendezési munkarész	Jelen dokumentációhoz a területre vonatkozóan a munkarész nem került kidolgozásra , mivel a módosítás nem érinti a szakterületet, így a korábban elkészített munkarészek érdemben nem változnak.
2.	Környezetalkítási munkarész	Jelen dokumentációhoz a területre vonatkozóan a munkarész nem került kidolgozásra , mivel a módosítás nem érinti a szakterületet.
3.	Közlekedési munkarész	Jelen dokumentációhoz a területre vonatkozóan a munkarész nem került kidolgozásra , mivel a módosítás nem érinti a szakterületet.
4.	Közművek	Jelen dokumentációhoz a területre vonatkozóan a munkarész nem került kidolgozásra , mivel a módosítás nem érinti a szakterületet.
5.	Hírközlési munkarész	Jelen dokumentációhoz a területre vonatkozóan a munkarész nem került kidolgozásra , mivel a módosítás nem érinti a szakterületet, így a korábban elkészített munkarészek érdemben nem változnak.
6.	MTrT	Jelen dokumentációhoz a tervezési területre vonatkozóan a munkarész nem került kidolgozásra , mert nincs területfelhasználási mód változás, a meghatározó műszaki infrastruktúra sem változik.
7.	Biológiai aktivitási érték	Jelen dokumentációhoz a területre vonatkozóan a munkarész nem került kidolgozásra , mivel a módosítás során területfelhasználási mód változás nem történik, így Nyíregyháza közigazgatási területén a biológiai aktivitásérték nem változik.


Kovács Rita
városi főépítész

Nyíregyháza, 2023. március



5.2. Településképi rendelettel összefüggő, a szabályozás kialakítására vonatkozó észrevételek

A tervezett módosítások – területi elhelyezkedésük és kiterjedésük alapján – érdeemben nem befolyásolják a településképi kialakult jellegét. A Nyíregyháza Megyei Jogú Város önkormányzata Képviselőtestületének a Nyíregyháza Megyei Jogú Város településképi védelméről szóló 31/2017.(X.27.) önkormányzati rendeletében megfogalmazott településképi előírások összeegyeztethetőek a tervezett módosítás során részben megváltozó szerkezeti elemekkel. Az esetlegesen felmerülő településképi befolyásoló szabályozási irányelvekre adott rendeleti válaszokat a hatályos rendelkezés már tartalmazza, azokon változtatni nem szükséges.

5.3. Új beépítésre szánt területek kijelölésére vonatkozó nyilatkozat

Új beépítésre szánt terület nem jön létre a módosítás során.



6. Szabályozási módosítások

6.1. Helyi építési szabályzat – módosító rendelet

NYÍREGYHÁZA MEGYEI JOGÚ VÁROS ÖNKORMÁNYZATA KÖZGYŰLÉSÉNEK

10/2023.(III.31.)

önkormányzati rendelete

**Nyíregyháza 19/2005. (V.5.) önkormányzati rendelettel jóváhagyott helyi építési szabályzatának módosításáról és egységes szerkezetű szövegének megállapításáról szóló 21/2007. (VI. 12.) önkormányzati rendelet módosításának jóváhagyására
(MÓDOSÍTÁSOK IV./2022. –1 terület egyszerűsített eljárásban)**

Nyíregyháza Megyei Jogú Város Önkormányzatának Közgyűlése

az Épített környezet alakításáról és védelméről szóló 1997. évi LXXVIII. törvény 9/B. § (2) bekezdés b) pontjában, a 62. § (6) bekezdés 6.) pontjában kapott felhatalmazás alapján, Magyarország helyi önkormányzatairól szóló 2011. évi CLXXXIX. törvény 13. § (1) bekezdésében, az épített környezet alakításáról és védelméről szóló 1997. évi LXXVIII. törvény 6. § (1) bekezdésében meghatározott feladatkörében eljárva, a településfejlesztési koncepcióról, az integrált településfejlesztési stratégiáról és a településrendezési eszközökről, valamint egyes településrendezési sajátos jogintézményekről szóló 314/2012. (XI. 8.) Korm. rendelet (a továbbiakban: Korm. rendelet) 9. mellékletében, valamint a településtervek tartalmáról, elkészítésének és elfogadásának rendjéről, valamint egyes településrendezési sajátos jogintézményekről szóló 419/2021. (VII. 15.) Korm. rendelet 11. mellékletében biztosított véleményezési jogkörében eljáró

Szabolcs-Szatmár-Bereg Megyei Kormányhivatal Állami Főépítési Iroda

Szabolcs-Szatmár-Bereg Megyei Kormányhivatal Környezetvédelmi és Természetvédelmi és Hulladékgazdálkodási Főosztály Komplex Engedélyezési, Természetvédelmi és Nyilvántartási Osztály

Hortobágyi Nemzeti Park Igazgatóság

Felső-Tisza-vidéki Vízügyi Igazgatóság

Országos Vízügyi Főigazgatóság

Szabolcs-Szatmár-Bereg Megyei Katasztrófavédelmi Igazgatóság Igazgatóhelyettesi Szervezet
Katasztrófavédelmi Hatósági Szolgálat (Területi Vízügyi Hatóság)

Országos Vízügyi Főigazgatóság

Felső-Tisza-vidéki Vízügyi Igazgatóság Tiszántúli Vízügyi Igazgatóság

Szabolcs-Szatmár-Bereg Megyei Kormányhivatal Népegészségügyi Főosztály Közegészségügyi Osztály

Budapest Főváros Kormányhivatala Országos Közúti és Hajózási Hatósági Főosztály Gyorsforgalmi Útügyi Osztály (út, vasút)

Innovációs és Technológiai Minisztérium Vasúti Hatósági Főosztály (vasút)

Innovációs és Technológiai Minisztérium Hajózási Hatósági Főosztály (víziút)

Innovációs és Technológiai Minisztérium Léginavigációs és Repülőtéri Hatósági Főosztály (légi közlekedés)

Honvédelmi Minisztérium Állami Légügyi Főosztály (mint katonai légügyi hatóság)

Ügyiratszám: FŐÉP/64-13/2023.

NYÍREGYHÁZA MJV POLGÁRMESTERI HIVATALA

4401 Nyíregyháza, Kossuth tér 1. Pf. 83.

Telefon: (42) 524-550 Fax: (42)310-647



Szabolcs-Szatmár-Bereg Megyei Kormányhivatal Közlekedési, Műszaki, Engedélyezési és Fogyasztóvédelmi Főosztály Útügyi Osztály
Budapest Főváros Kormányhivatala Építésügyi és Örökségvédelmi Főosztály
Szabolcs-Szatmár-Bereg Megyei Kormányhivatal Építésügyi és Örökségvédelmi Főosztály Építésügyi, Építésfelügyeleti és Örökségvédelmi Osztály
Szabolcs-Szatmár-Bereg Megyei Kormányhivatal Földhivatali Főosztály Földügyi Igazgatási Osztály
Hajdú-Bihar Megyei Kormányhivatal Agrárügyi Főosztály Erdőfelügyeleti Osztály
Nemzeti Földügyi Központ
Honvédelmi Minisztérium Hatósági Főosztály
Szabolcs-Szatmár-Bereg Megyei Rendőr-főkapitányság Rendészeti Igazgatóság Közlekedésrendészeti Osztály
Szabályozott Tevékenységek Felügyeleti Hatósága Bányászati és Gázipari Főosztály Miskolci Bányafelügyeleti Osztály
Nemzeti Média- és Hírközlési Hatóság Hivatala (Debreceni Hatósági Iroda)
Országos Atomenergia Hivatal Nukleáris Biztonsági Igazgatósága
Budapest Főváros Kormányhivatala Népegészségügyi Osztály 1. (gyógytényező)
Szabolcs-Szatmár-Bereg Megyei Önkormányzati Hivatal Megyei Főépítésze,

a Szabolcs-Szatmár-Bereg Megyei Kormányhivatal Állami Főépítésze záró szakmai véleményének megadásával,

Nyíregyháza Megyei Jogú Város Városstratégiai és Környezetvédelmi Bizottsága, valamint Nyíregyháza Megyei Jogú Város Jogi, Ügyrendi és Etikai Bizottsága véleményének kikérésével a következőket rendeli el:

1.§. Nyíregyháza 19/2005. (V. 5.) KGY rendelettel jóváhagyott helyi építési szabályzatának módosításáról és egységes szerkezetű szövegének megállapításáról szóló 21/2007. (VI.12) önkormányzati rendelet 1. számú mellékletét képző szabályozási tervlapok módosítását jelen rendelet 1. mellékletében lévő MÓDOSÍTÁSOK IV./2022. néven egyszerűsített eljárás szerint 1 beavatkozási pontra **jóváhagyja**.

2. §. (1) Ez a rendelet a kihirdetést követő napon lép hatályba és a következő napon hatályát veszíti. Rendelkezéseit a hatálybalépést követően induló ügyekben alkalmazni kell.

(2) A hatálybalépést megelőzően érkezett és jogerősen még el nem bírált ügyekben jelen rendelet akkor alkalmazható, ha a rendelet a kérelem tárgyára vonatkozóan kedvezőbb előírásokat tartalmaz.

Nyíregyháza, 2023. március 30.


Dr. Kovács Ferenc
polgármester




Dr. Szemán Sándor
címzetes főjegyző

Ezt a rendeletet 2023. március hó 31. napján kihirdetem.

Nyíregyháza, 2023. március 31.



Dr. Szemán Sándor
címzetes főjegyző



Nyíregyháza MJV Településrendezési eszközeinek módosítása – IV./2022.
- Jóváhagyott dokumentáció -

KÖTELEZŐ RAJZI SZABÁLYOZÁSI ELEMEK

Nem települési döntési szint	Települési döntési szint	FELÜLETEK
		I.rendű közlekedési célú közterület
		II.rendű közlekedési célú közterület
		I.rendű nem közlekedési és nem vízgazdálkodási célú közterület (zöldterület, egészségügyi és véderdő)
		I.rendű vízgazdálkodási célú közterület - vízfelület és szárazulat
		II.rendű nem közlekedési célú közterület (kőztér, csak belterületen és külterületi beépítésre szánt területen belül)
		Telken belüli kötelező zöldfelület (védőfásítás területe)
		A védő- és korlátozási területek összsvont területe nem közterületen (ha országos előírásokból következik, nem települési döntési szint)
		Közösségi funkcióhoz kapcsolódó zöldfelület
		Építési hely *
		A telek mélyfekvésű területe, melyen a természetes növényállomány megőrzendő, nem feltölthető, tereprendezéssel nem érinthető, nem beépíthető
		Műemlék épület telke
		Helyileg védett ill. helyi védelemre javasolt épület
		NATURA 2000 terület
		Ökológiai hálózat
		Helyi védelem alatt álló zöldfelület
		Gyalogos tér díszburkolattal
		Vasúterület
		Gazdasági rendeltetésű erdő
		Vízgazdálkodási terület, nem közterület
		Tűzfalasan csatlakoztatható oldalszárnyak
		Többszintes területfelhasználás

HATÁRVONALAK

	Tervezett belterület határa
	Beépítésre szánt terület határa külterületen
	Sajátos előírások területének határa a terület sorszámaival
	Elővásárlási joggal érintett terület határa
	Városkapu zóna határa
	Védőterületek határa
Ln 215465	Építési övezetek, övezetek határa és jele (a színük határa egyben övezet-határ is, ilyenkor nem kerül külön jelölésre az övezet-határ)
MK MK MK MK	Műemléki környezet határa
R R R R R R	Régészeti terület határa (védett, ill. védelemre javasolt)
SZ SZ SZ SZ SZ SZ	Helyi védettségű településszerkezet
VK VK VK VK VK VK	Helyi védettségű településkép
L L L L L L	Helyi védettségű temető
T T T T T T	Országos jelentőségű természetvédelmi terület (ex lege védett)
T T T T T T	Természeti terület határa
ht ht ht ht ht ht	Helyi jelentőségű védett, ill. védelemre javasolt természetvédelmi terület határ
H H H H H H	Hidrogeológiai védelmi zóna határa
□□□□□□□□	Bányatelek határa (országos érvényű jogszabályok szerint)
P100	Jelentős szintbeli gépjárműparkoló területének határa gépjárműszámmal
G150 (G...)	Jelentős szint alatti gépjárműútáról területének határa gépjárműszámmal (fejlesztés szerinti gépjárműszámmal)
PH300	Parkolóház gépjárműszámmal
100%	Terepszint alatti építési hely (egydi előírás esetén beépítési százalék megadásával)
	Terepszint feletti (közterület feletti) építési hely

NYÍREGYHÁZA SZABÁLYOZÁSI TERVÉNEK JELMAGYARÁZATA

Nem települési döntési szint	Települési döntési szint	VONALAK
		Tervezett szabályozási vonal
		Változtatási tilalom
		Építési vonal
		Épületsarok helye
		Előkert határa, ha az általános előírásoktól eltér
		Helyi védelem alatt álló homlokzat
		Helyi jelentőségű védett, értékes fa, fasor
		Közterületi fásítás, telken belüli kötelező zöldfelület, ha fasor
		Gépjármű út tengelye (I. rendű közlekedési területeknél)
		Vegyes használatú csillapított ill. korlátozott forgalmú gépjármű út tengelye
		Őnálló vagy kijelölt kerékpárút tengelye
		Őnálló gyalogút tengelye, ha az nem díszburkolaton van
		22 Szabályozási szélesség
		Zajvédő fal
		Telektömbre vonatkozóan telekalakítási terv készítenő

PONTSZERŰ VAGY JELKÉPES ELEMEK

	Transzformátor helye
11,4	Egyes telkekre, építési helyre, építési vonalra, vonalszakaszra vonatkozó javasolt utcai építménymagasság
	Tervezett híd (döntési szint nem települési, ha a híd számított országos útvonalon van)
	Szintbeni út-vasút kereszteződés
	Mélygarázs
	Tervezett aluljáró (döntési szint nem települési, ha az aluljáró számított országos útvonalon van)
	Kötelezően megépítendő áthajtó ill. átjáró
	Tervezett árkád
	Megszüntető jel
Gk 711765 (B)	A biológiai aktivitásérték telken belül, ill a szomszédos közterületeken pótlandó

TÁJÉKOZTATÓ RAJZI ELEMEK (melyekhez nem tartozik szabályozási előírás)

	Közlekedésből származó zaj mérése javasolt
	Tervezett telekhatár
	Magánút
	Oldalsó telekhatáron való összeépítés lehetősége (zártudvar)
	Rekultivációs terület határa
	Repülőtér felszállópálya tengelye
	Jelentős védőterületet igénylő elektromos távvezeték
	Jelentős védőterületet igénylő gázvezeték
	Meglévő töltőállomás helye
	Kunhalom
	Földhivatali alaptérképen nem szereplő épület

MEGJEGYZÉS: * Kötelező, amennyiben a szabályozási területen jelölt építési telek határai nem változnak. Változás esetén az építési hely határait olvi építési engedély keretében kell tisztázni.

VONALAS ELEMEK ÁBRÁZOLÁSI HIERARCHIÁJA (FEDETTSÉGI SORRENDJE)

1. Település közigazgatási határa
2. Belterületi határ
3. Szabályozási vonal
4. Beépítésre szánt terület határa külterületen
5. Építési övezeteket, övezeteket olvlasztó határvonal
6. Telekhatár

Művi védelmi határvonalak
1. Műemléki környezet határa
2. Helyi települési értékvédelmi terület határa

Táj- és természetvédelmi határvonalak
1. Tájvédelmi körzet határa
2. Országos természetvédelmi terület határa
3. Helyi jelentőségű természetvédelmi terület határa

SZÖVEGES SZABÁLYOZÁSI ELEMEK

Ln 215465	Építési övezet jele
Ln	a betű azt jelzi, hogy az építési övezet melyik rendeltetési zónába esik (melyik területfelhasználási egységbe tartozik)
	Rendeltetési zónák jele és megnevezése
	Beépítésre szánt területen belül
Ln	nagyvárosias lakózóna
Lk	kisvárosias lakózóna
Lke	kertvárosias lakózóna
Lf	falusias lakózóna
Vt	településközpont vegyes zóna
Vk	központi vegyes zóna
Gk	kereskedelmi, szolgáltató gazdasági zóna
Gip	zavaró hatású ipari gazdasági zóna
Ge	egyéb ipari gazdasági zóna
Üü	üdültházhasz üdülzóna
Üh	hétvégiházhasz üdülzóna
Kke	különleges kereskedelmi célú zóna
Ki	különleges közhasználatú építményi zóna a funkció megjelölésével > = 10% beépítettséggel
KiO	különleges közhasználatú építményi zóna a funkció megjelölésével < 10% beépítettséggel
Kho	különleges honvédelmi zóna
Kh	különleges hulladék elhelyezésére szolgáló zóna
Kk	különleges városüzemeltetési célokat szolgáló kertészeti zóna
KkO	különleges közlekedési zóna
	Beépítésre nem szánt területen belül
K-En	megújuló energiaforrás hasznosításának céljára szolgáló terület
KÖa	általános közlekedési zóna
KÖk	vasúti közlekedési zóna
Z	közpark zóna
Ev	védelmi rendeltetésű erdőzóna
Ee	egészségügyi, szociális, turisztikai rendeltetésű erdőzóna
Eg	gazdasági rendeltetésű erdőzóna
Mk	mezőgazdasági kertés zóna
Má	mezőgazdasági általános zóna
Mko	korlátozott használatú mezőgazdasági zóna
VG	vízgazdálkodási zóna
Kki	különleges beépítésre nem szánt terület
K-t	különleges beépítésre nem szánt temető terület
Ln X.....	az első szám azt jelzi, hogy az építési övezet melyik építészeti karakterbe tartozik
	1. belvárosi
	2. polgárvárosi
	3. mezővárosi
	4. belső kertéségi
	5. külső kertéségi
	6. tanyabokros
	7. egyéb
Ln .X....	a második szám azt jelzi, hogy az építési övezet kialakult vagy nem kialakult kategóriába tartozik
	0. kialakult
	1. nem kialakult
Ln ..X...	a harmadik szám azt jelzi, hogy az építési övezetben milyen beépítési mód alkalmazható
	1. szabadonálló - teletszertű
	2. szabadonálló - általános
	3. oldalhatáron álló
	4. ikres
	5. zárt sorú - általános
	6. zárt sorú - keretes
	0. adottságtól függően
	X,Y,Z sajátos előírás
Ln ...X..	a negyedik szám azt jelzi, hogy az építési övezetben mennyi a megengedett legkisebb építési telek nagysága
	1. 150 m ²
	2. 450 m ²
	3. 600 m ²
	4. 720 m ²
	5. 1000 m ²
	6. 1500 m ²
	7. 2500 m ²
	8. 4000 m ²
	9. 10000 m ²
	0. adottságtól függően
	X,Y,Z sajátos előírásaként meghatározott
LnX.	az ötödik szám azt jelzi, hogy az építési övezetben mennyi a megengedett legnagyobb beépítettség mértéke
	1. < 5%
	2. < 15%
	3. < 20%
	4. < 30%
	5. < 40%
	6. < 50%
	7. < 60%
	8. < 80%
	9. < 100%
	X,Y,Z sajátos előírásaként meghatározott
LnX	a hatodik szám azt jelzi, hogy az építési övezetben mi a megengedett építménymagasság
	1. < 3,5 m
	2. < 4,5 m
	3. < 6,5 m
	4. < 7,5 m
	5. 7,5-9,5 m
	6. 9,5-12,5 m
	7. 12,5-16,0 m
	0. adottságtól függően
	X,Y,Z sajátos előírásaként meghatározott
Ln 2154X5(B)	Sajátos építési övezet jele, a zárójelbe tett betű a vonatkoztatási terület jelére utal

Készült az állami alapadatok felhasználásával





1. Beavatkozási pont

