

NYÍREGYHÁZA MEGYEI JOGÚ VÁROS  
KÖZGYŰLÉSÉNEK

54/2015.(III.26.) számú

h a t á r o z a t a

a Szabolcs-Szatmár-Bereg Megyei Kormányhivatal törvényességi felhívásával kapcsolatos  
intézkedésről

**A Közgyűlés**

1./ Magyarország helyi önkormányzatairól szóló 2011. évi CLXXXIX. törvény 134. §. (1) bekezdése alapján a Szabolcs-Szatmár-Bereg Megyei Kormányhivatal SZ-B-06/00803-2/2015. számú **törvényességi felhívásával egyetért.**

2./ a határozat -tervezet 1./ pontja alapján az alábbi közterület elnevezéseket jóváhagyja:

Helyrajzi szám	Közterület régi neve	Közterület új neve
3624 hrsz.	Alpári Gyula utca	Háromszék utca
7268 hrsz.	Császy László utca	Galánta utca
22752, 22893 hrsz.	Darvas József utca	Geduly Henrik utca
3656 hrsz.	Károlyi Mihály utca	Vandlik Márton utca
6936 hrsz.	Mosolygó Antal utca	Meskó Pál utca
22771, 22905 hrsz.	Pálfi Ernő utca	Bencs László utca
7547 hrsz.	Rajk László utca	Nyitra utca
451 hrsz.	Ságvári Endre utca	Zágráb utca
3716 hrsz.	Sziklai Sándor utca	Csáktornya utca
13010 hrsz.	Úttörő utca	Templom utca
3504, 3537 hrsz.	Zalka Máté utca	Czuczor Gergely utca

3./ a **Vöröcsillagtanya elnevezést** Nyíregyháza közterület-jegyzékéből **törli**. Egyidejűleg utasítja az Igazgatási Osztály vezetőjét, hogy gondoskodjon a Vöröcsillagtanya elnevezés közterület-jegyzékéből történő törléséről, továbbá a Vöröcsillagtanya elnevezéssel érintett ingatlanok Csillagfény utcára szóló házszámainak megállapításáról.

Felelős: Dr. Grósz Péter igazgatási osztályvezető

Határidő: 2015. május 31.

Dr. Kovács Ferenc  
polgármester



Dr. Szemán Sándor  
címzetes főjegyző

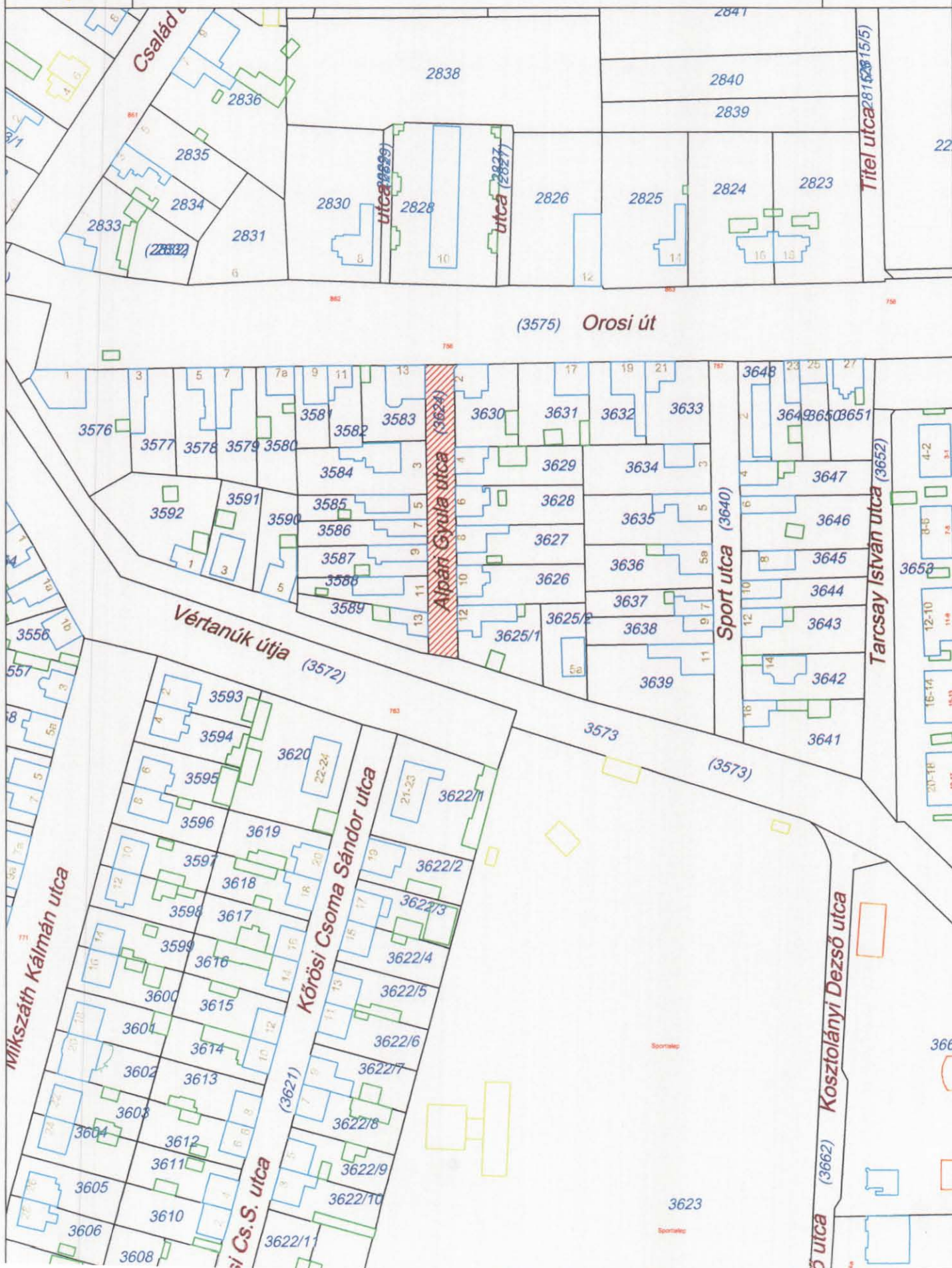
A határozatot kapják:

- 1.) A Közgyűlés tagjai
- 2.) A címzetes főjegyző és a Polgármesteri Hivatal belső szervezeti egységeinek vezetői
- 3.) Szabolcs-Szatmár-Bereg Megyei Kormányhivatal, Kozma Péter kormány megbízott Nyíregyháza, Hősök tere 5.
- 4.) Szabolcs-Szatmár-Bereg Megyei Kormányhivatal Nyíregyházi Járási Hivatala Nyíregyháza, Kossuth tér 1.
- 5.) Szabolcs-Szatmár-Bereg Megyei Kormányhivatal Földhivatala Nyíregyháza, Báthori u. 13.
- 6.) Magyar Posta Zrt. Hálózati és Logisztikai Ágazati Igazgatóság Feldolgozási Igazgatósága 1540 Budapest
- 7.) Magyar Posta Zrt. 1. sz. Postahivatal, Nyíregyháza, Bethlen G. u.
- 8.) Magyar Posta Zrt. Kelet-magyarországi Területi Igazgatóság Kézbesítési és Üzemeltetési Osztálya 4046 Debrecen
- 9.) Országos Mentőszolgálat Nyíregyházi Mentőállomása Nyíregyháza Szt. István u. 70.
- 10.) Városi Rendőrkapitányság Nyíregyháza, Stadion u. 1-3.
- 11.) Katasztrófavédelmi Kirendeltség Nyíregyháza, Erdő sor 5.
- 12.) Nyírtávhő Kft. Nyíregyháza, Népkert u. 12.
- 13.) Nyírségvíz Zrt. Nyíregyháza, Tó u. 5.
- 14.) Tigáz Zrt. Nyíregyháza, Debreceni u. 102.
- 15.) E.ON Tiszántúli Áramszolgáltató Zrt. Nyíregyháza, Bethlen G. u. 53.
- 16.) Nyíregyházi Városüzemeltető és Vagyonkezelő Nonprofit Kft. Nyíregyháza, Tüzér u. 2-4.
- 17.) Térségi Hulladék-gazdálkodási Kft. Nyíregyháza, Bokréta u. 22.



# Alpári Gyula utca földhivatali alaptérkép kivonata

1.







# Császy László utca földhivatali alaptérkép kivonata

2.







5. sz. melléklet a JKAB 181-1/2015. sz. előterjesztéshez

2015. 03.

# Darvas József utca földhivatali alaptérkép kivonata

## 3.



078/38

1078/37





# Károlyi Mihály utca földhivatali alaptérkép kivonata

4.







# Mosolygó Antal utca földhivatali alaptérkép kivonata

# 5.





# Pálfi Ernő utca földhivatali alaptérkép kivonata







# Rajk László utca földhivatali alaptérkép kivonata







# Ságvári utca földhivatali alaptérkép kivonata

8.

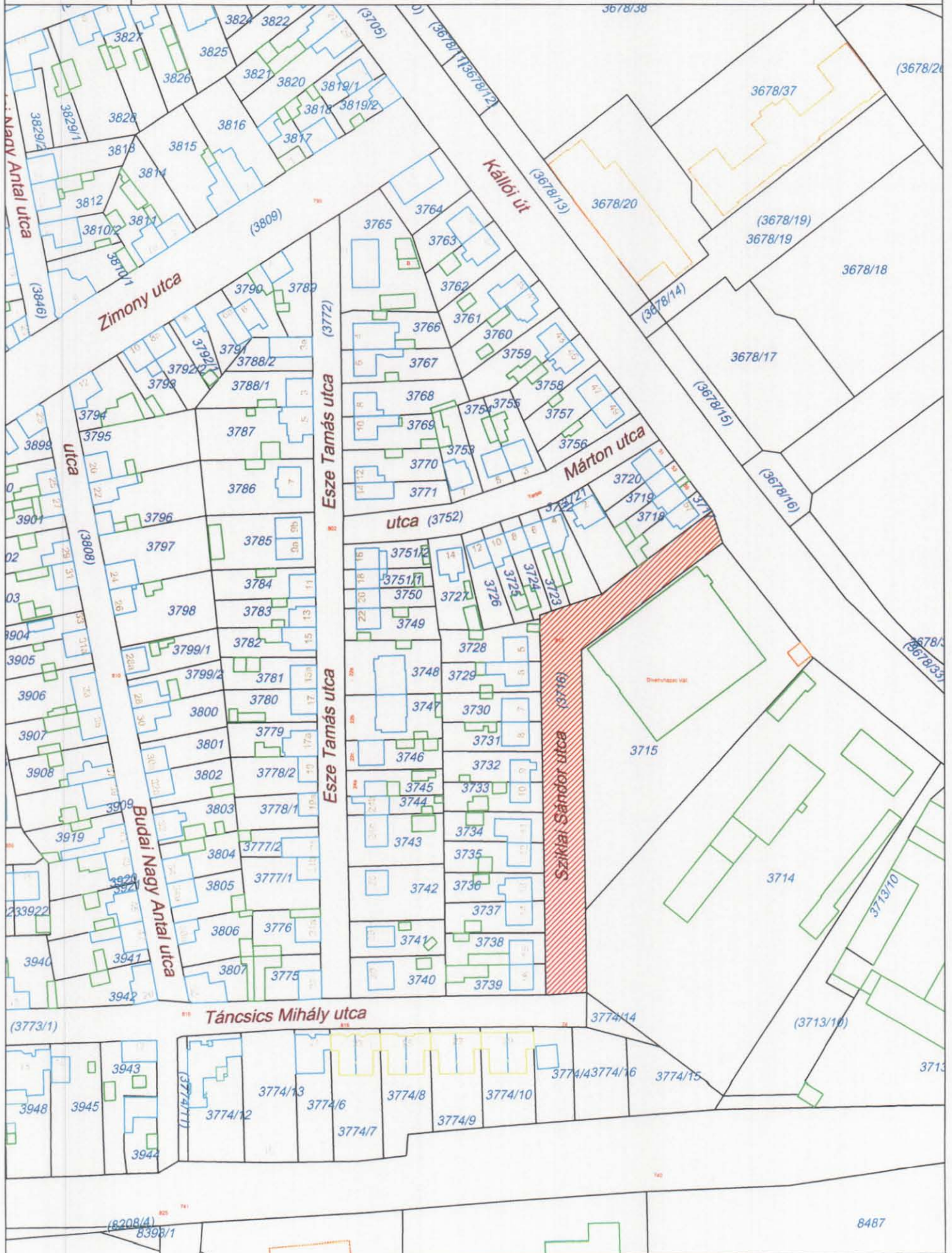






# Sziklai Sándor utca földhivatali alaptérkép kivonata

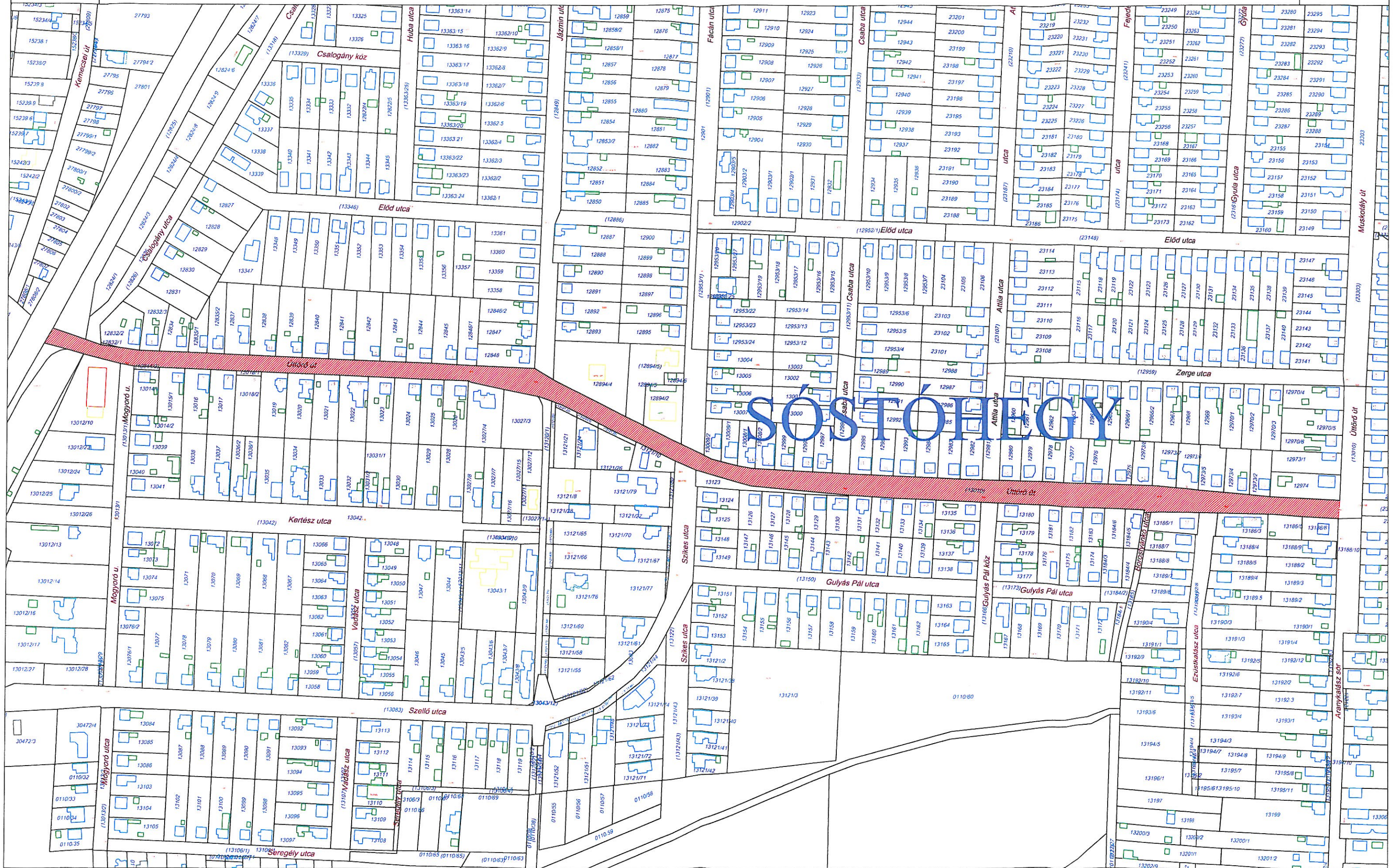
9.







# Úttörő út földhivatali alaptérkép kivonata

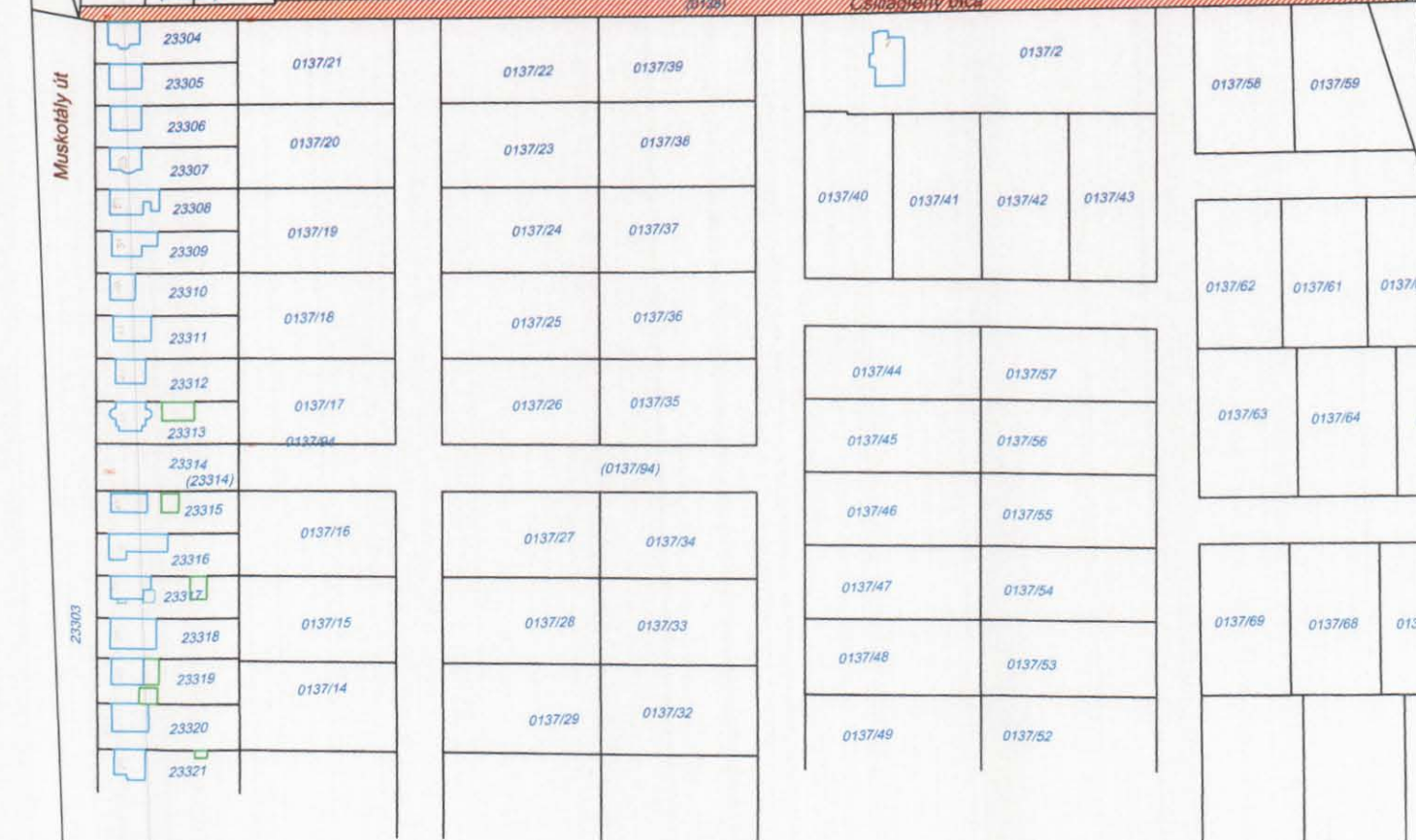






# Csillagfény utca földhivatali alaptérkép kivonata

## 11.







# Zalka Máté utca földhivatali alaptérkép kivonata

12.

